

# N°5

## Pique-nique à Soliers, au Bois de l'an 2000

aller et retour d'environ 10 km



### A Eglise St André d'Ifs. (photos 1 et 2 ci-contre)

Prendre la rue de l'Eglise jusqu'au rond point, continuer en face par l'impasse des carriers. Avant le monument aux morts, prendre à droite la rue des Carriers. Continuer sur la deuxième rue à gauche en direction de l'échangeur en passant devant l'APAJH. Franchir la quatre-voies (A88) et continuer jusqu'au rond point de la zone d'activité "Object'Ifs Sud"



### B Le pou du ciel. (photo 3 ci-contre)

Sous un pylône, une stèle rappelle l'histoire tragique d'un passionné d'aviation.



### C Rond-Point d'object'Ifs Sud

Après le rond-point, prendre à droite la rue de la Mare à l'ouest d'Ifs Bras, puis son prolongement à droite par le chemin de St Sylvain. Dans la plaine, prendre à gauche le chemin du moulin qui limite les deux communes (Ifs et Hubert Folie) et les deux communautés (Caen la Mer et la Communauté de la plaine Sud). Traverser la départementale 120 et continuer jusqu'au chemin de Soliers. Prendre à droite pour traverser la plaine en direction de Soliers.



### D La voie verte. (photo 3 ci-contre)

Passer sous le pont et grimper à gauche sur l'ancienne voie ferrée.



### E Le Bois de l'an 2000

Quitter la voie verte avant de passer sur la départementale 229 pour entrer dans le bois de l'an 2000



### F Entrée du parc (photos 5,6 et 7 ci-contre)

Espace aménagé à la disposition du public.





### G Retour à Ifs (photo 8 ci-contre)

Quitter le parc à l'opposé de l'entrée. Passer sous l'ancienne voie de chemin de fer et reprendre le même chemin de plaine qu'à l'aller. A l'entrée de Bras, continuer à droite par le chemin de Soliers, puis à gauche par la rue de la Chapelle.



### H Rue du Sieur de Bras (photo 9 ci-contre)

Au croisement de la rue de la Chapelle et de la rue du Sieur de Bras, découvrir une plaque ancienne rappelant que Fleury s'appelait Allemagne jusqu'au début du XX<sup>ème</sup> siècle. Prendre la rue du sieur de Bras jusqu'au rond point d'Object'Ifs Sud.



# N°5

## Pique-nique à Soliers, au Bois de l'an 2000

aller et retour d'environ 10 km

A Soliers, en bordure de l'ancienne voie ferrée de la mine, un parc ombragé avec des jeux pour les enfants.



**gpi**  
Guide Pédestre Ifois

Retrouvez toutes les cartes du gpi sur  
[www.interact-ifs.fr/gpi](http://www.interact-ifs.fr/gpi)

Retrouvez toutes les cartes du gpi sur :  
[www.interact-ifs.fr/gpi](http://www.interact-ifs.fr/gpi)



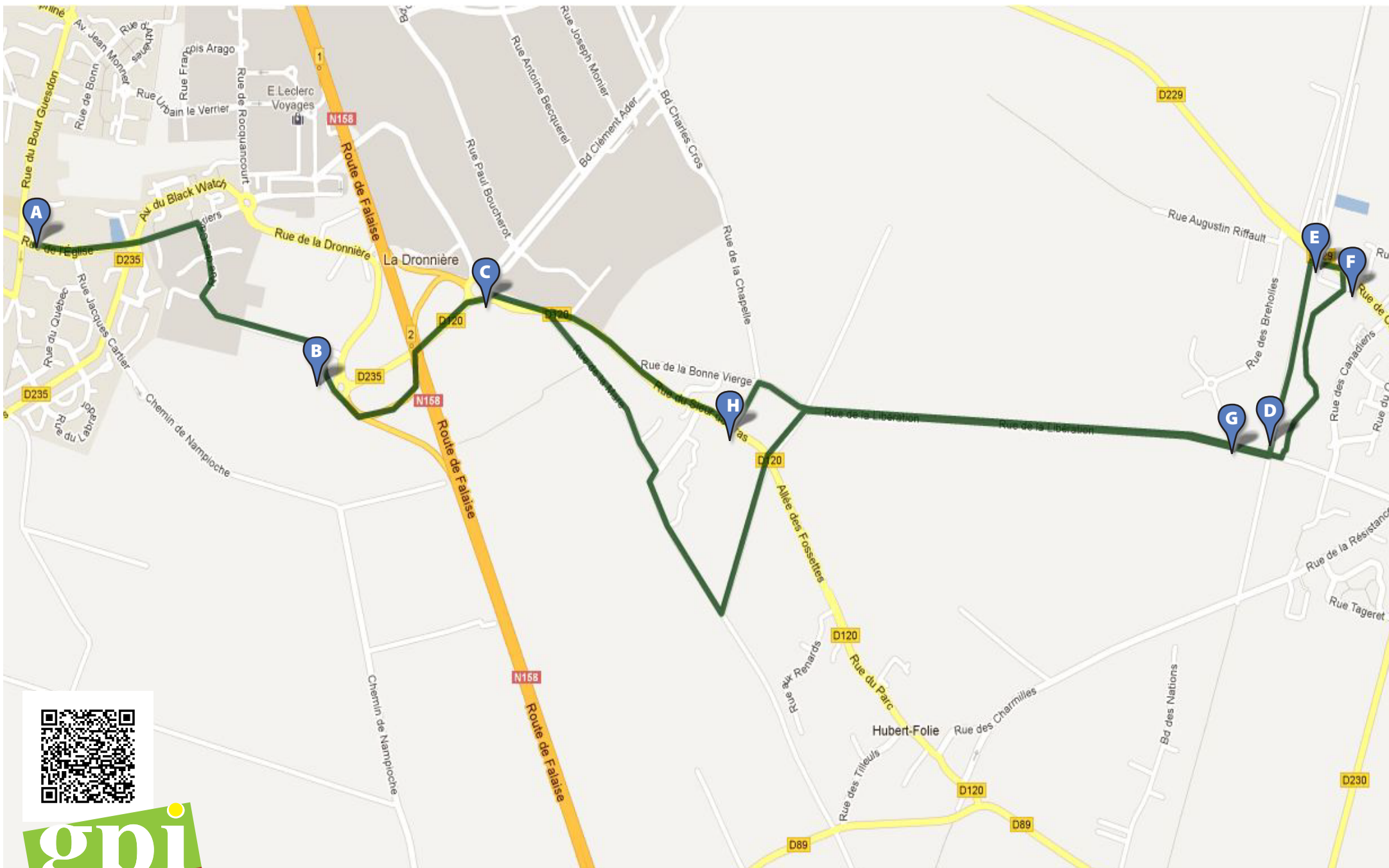
un projet de l'association [particip@ifs](http://www.interact-ifs.fr)  
vivre la ville

en partenariat avec la ville d'Ifs



Utilisez la carte sur votre smartphone en scannant le code barre ci-contre.  
(téléchargez Lynkee ou Barcode scanner sur votre magasin d'applications)





**gpi**  
Guide Pédestre Ifois

Retrouvez toutes les cartes du gpi sur :  
[www.interact-ifs.fr/gpi](http://www.interact-ifs.fr/gpi)

**N°5**

Pique-nique à Soliers, au Bois de l'an 2000  
aller et retour d'environ 10 km