

# N°6

## Pique-nique à Hubert-Folie

aller et retour d'environ 8 km

### A Eglise St André d'Ifs.

#### Départ d'Ifs bourg

Prendre la rue de l'Eglise, continuer tout droit après le rond point par l'impasse des Carriers . Prendre à droite la rue des Carriers, puis la deuxième à gauche en direction de l'échangeur de la 4 vo...

### B Eglise Saint-André d' Ifs Bourg (photo 1 ci-contre)

Cette église dont la construction a débuté au XIIIème siècle est classée monument historique. Le promeneur peut en admirer le portail latéral roman et le clocher. Très endommagée pendant la guerre, ...

### C Stèle commémorative (photo 2 ci-contre)

Sous le pylône, découvrir la stèle évoquant l'histoire tragique d'un passionné d'aviation.

### D Rond point d'Object'Ifs Sud (photo 3 ci-contre)

Passer au dessus de la quatre voies et continuer en direction d'Ifs Bras. A l'entrée du hameau prendre à droite la rue de la Mare, puis le chemin de Saint-Sylvain qui longe la plaine jusqu'au sud du ...

### E Haie de tilleuls (photo 4,5 et 7 ci-contre)

Ces tilleuls bordent un espace vert idéal pour le pique-nique et le jeu. Après la détente,poursuivre en empruntant le chemin qui longe la départementale 89 en direction du monument des Canadiens.

### F Monument des Canadiens



Revenir vers Ifs Bras en traversant Le village d'Hubert-Folie par la départementale 120 longée par une piste cyclable entre les 2 villages.

### G Limite d'agglos (photo 6 ci-contre)

On quitte la communauté "Plaine Sud de Caen" pour l'agglo de Caen la Mer. Prendre à droite le chemin du moulin puis à gauche le chemin de Soliers puis encore à gauche le chemin de la Chapelle.

### H Une curiosité rue du Sieur de Bras

Découvrir une plaque historique qui rappelle que la ville de Fleury s'appelait Allemagne jusqu'au début du XXIème siècle. Suivre la rue du Sieur de Bras pour retrouver l'itinéraire de l'aller.



Retrouvez toutes les cartes du gpi sur :

[www.interact-ifs.fr/gpi](http://www.interact-ifs.fr/gpi)

# N°6

## Pique-nique à Hubert-Folie

aller et retour d'environ 8 km

Le long d'une belle rangée de tilleuls, un grand espace gazonné propice aux jeux et au repos.



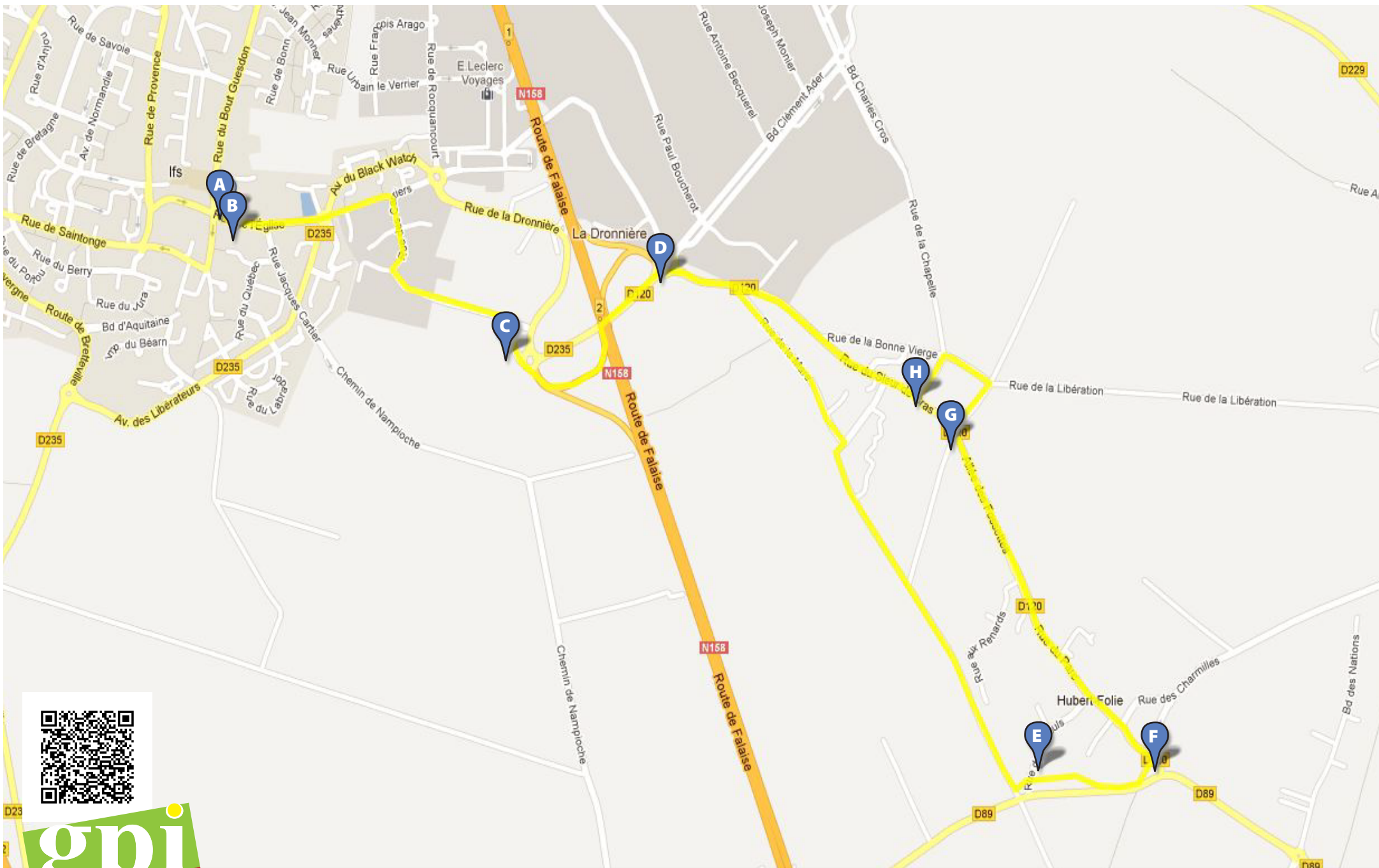
**gpi**  
Guide Pédestre Ifois

Retrouvez toutes les cartes du gpi sur [www.interact-ifs.fr/gpi](http://www.interact-ifs.fr/gpi)



Utilisez la carte sur votre smartphone en scannant le code barre ci-contre. (téléchargez Lynkee ou Barcode scanner sur votre magasin d'applications)





**gpi**  
Guide Pédestre Ifois

Retrouvez toutes les cartes du gpi sur :  
[www.interact-ifs.fr/gpi](http://www.interact-ifs.fr/gpi)

**N°6**

Pique-nique à Hubert-Folie  
aller et retour d'environ 8 km