

N°7

Pique-nique au bois de Cormelles

aller et retour d'environ 4,5 km

A

Station Jean Vilar

Traverser le parking vers le théâtre, tout droit.

B

Théâtre Jean Vilar

Au bout du parking, traverser la rue A. Camus, prendre la rue P. Mérimée puis descendre le Chemin Napoléon et prendre à gauche la rue Fernand Léger.

C

Route de Falaise ou rue de Caen

Franchir aux feux l'axe Caen-Falaise

D

Jardins familiaux

E

Cimetière paysager de Cormelles

F

Bois aménagé (Photos 1,2,3 et 4 ci-contre)

G

Gymnase de l'Orée du Bois (Photos 5, 5' et 6 ci-contre)

Une allée permet de rejoindre la Place du Commerce que l'on quitte par la rue de l'Eglise. Rejoindre la place du Champ de Foire et prendre à gauche la Vallée du Coin de terre.

H

Place du Commerce

I

Eglise

J

Mairie et son parc

K

Vallée du Coin de terre (Photo 7 ci-contre)

L

Retour à Ifs

Retour à Ifs par le trajet de l'aller.

M





Parking rue de Falaise

A partir de ce parking, on peut accéder directement à la vallée.

N

A proximité, Hôpital La Charité

De la gare Jean Vilar d'Ifs au bois de Cormelles. Un tapis de cyclamens à l'automne. A côté du bois, la boucle permet de découvrir le vieux Cormelles. Itinéraire praticable à pied, en vélo et en poussette



Retrouvez toutes les cartes du gpi sur :


www.interact-ifs.fr/gpi

N°7

Pique-nique au bois de Cormelles

aller et retour d'environ 4,5 km

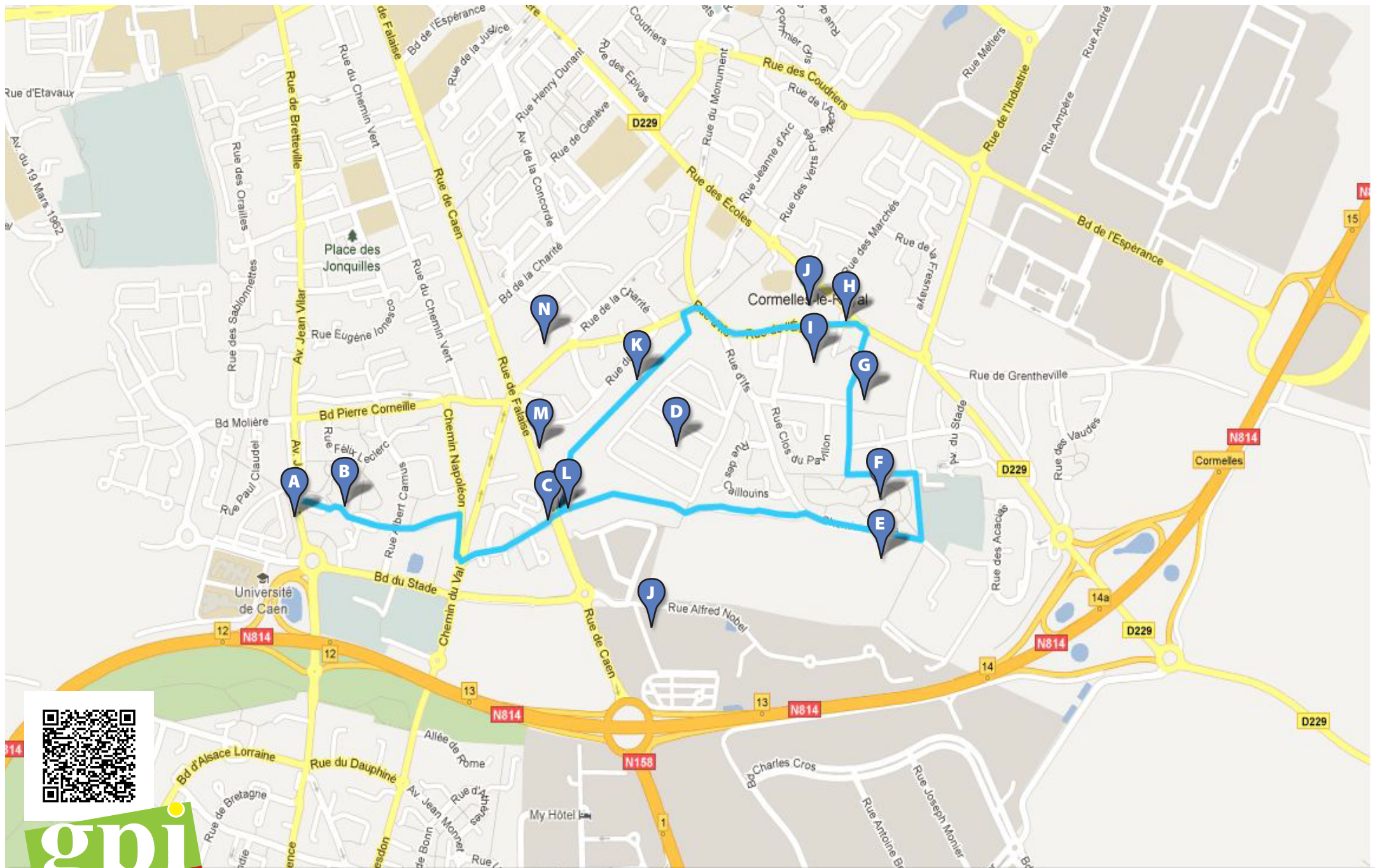
De la gare Jean Vilar d'Ifs au bois de Cormelles. Un tapis de cyclamens à l'automne. A côté du bois, la boucle permet de découvrir le vieux Cormelles...



gpi
Guide Pédestre Ifois

Retrouvez toutes les cartes du gpi sur
www.interact-ifs.fr/gpi





gpi
Guide Pédestre Ifois

Retrouvez toutes les cartes du gpi sur :
www.interact-ifs.fr/gpi

N°7

Pique-nique au bois de Cormelles
aller et retour d'environ 4,5 km